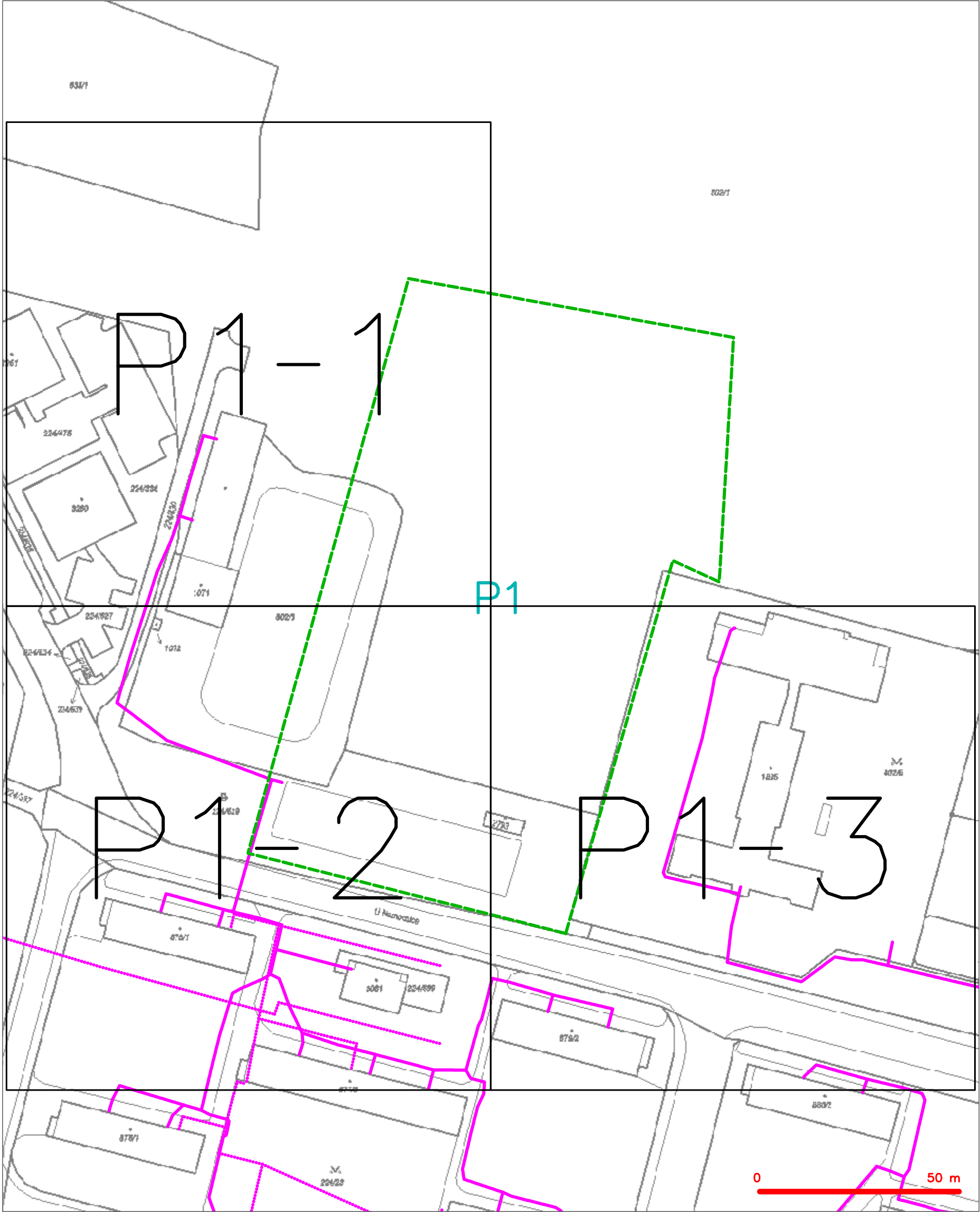


LEGENDA  
----- hranice zájmového území k vyjádření

  
CETIN a.s.  
Českomoravská 2510/19, Libeň  
190 00 Praha 9  
DIČ: CZ04084063  
102

SITUAČNÍ VÝKRES - POLYGON 1










LEGENDA	
	hranice zájmového území k vyjádření
	NV přípojka, území s NV přípojkou CETIN
	zaměřený průběh metalického kabelu
	zaměřený průběh optického kabelu, HDPE trubky nebo souběh optického a metalického kabelu
	nezaměřený průběh metalického kabelu
	nadzemní síť cizí
	nezaměřený průběh optického kabelu, HDPE trubky nebo souběh optického a metalického kabelu
	radiové síť, ochranné pásmo radiové sítě
	nadzemní síť
	neprovozované síť
	podzemní síť cizí
	síť s NV
	koléktor, kabelovod

Architectural site plan showing building footprints, paved areas (dlažba), a terrace (terasa), a restaurant (restaurace), and a former hockey rink (bývalé hokej. hřiště). The plan includes various dimensions and labels for specific areas and features.

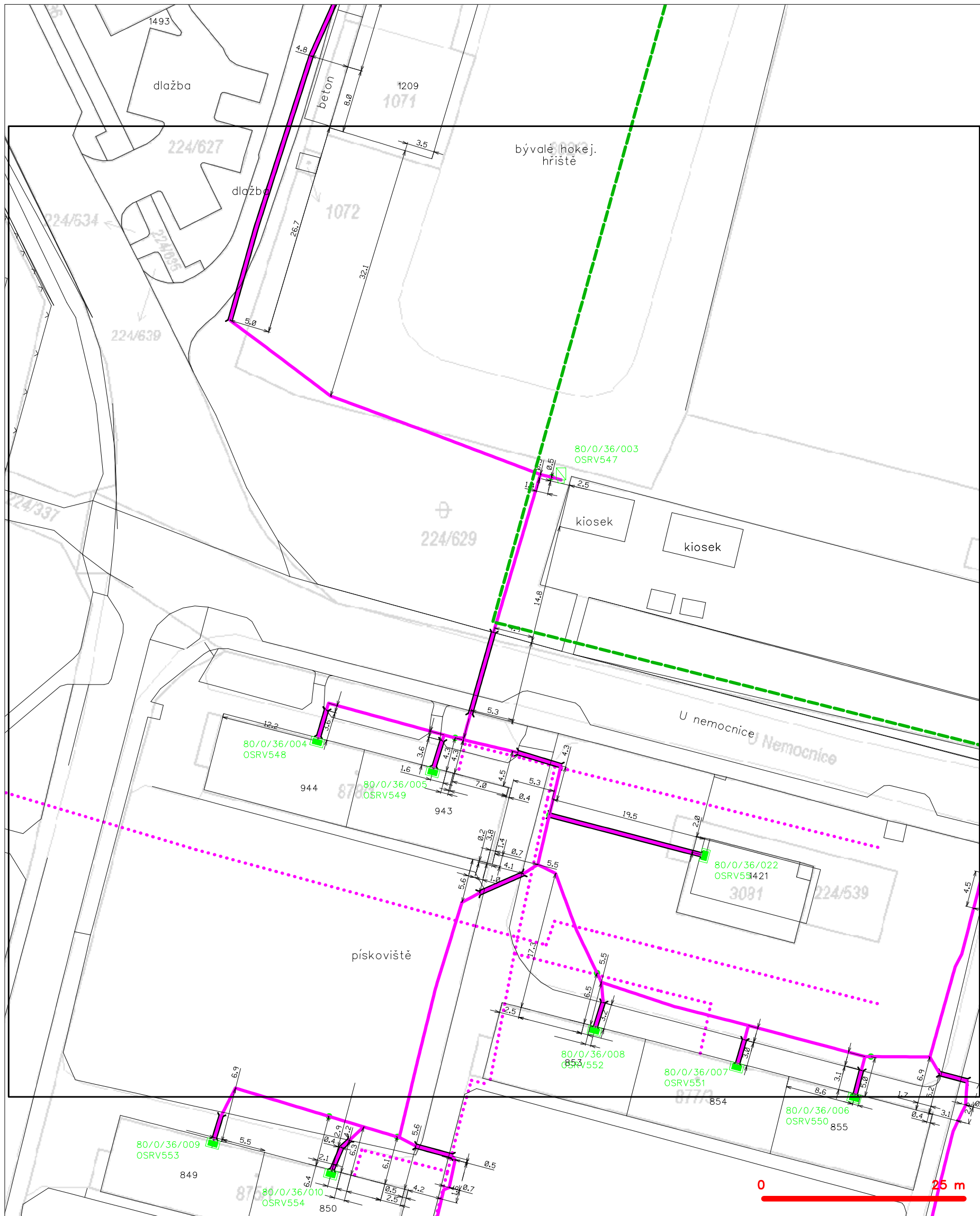
Key features and labels:

- 835/1**: Parcel number at the top.
- 261**: Parcel number on the left.
- 224/475**: Parcel number on the left.
- 224/336**: Parcel number in the center.
- 3260**: Parcel number on the left.
- 224/636**: Parcel number on the left.
- 1492**: Dimension on the left.
- 1493**: Dimension on the left.
- 224/627**: Parcel number at the bottom left.
- 224/634**: Parcel number at the bottom left.
- 1071**: Parcel number in the center.
- 1072**: Parcel number at the bottom.
- 1209**: Parcel number in the center.
- dlažba**: Paved area label.
- terasa**: Terrace label.
- restaurace**: Restaurant label.
- bývalé hokej. hřiště**: Former hockey rink label.
- 80/0/36/001 OSRV545**: Green square feature with label.
- 80/0/36/002 OSRV546**: Green square feature with label.
- beton**: Concrete label.
- Dimensions**: Various numerical dimensions (e.g., 3.4, 3.3, 3.6, 4.8, 8.0, 3.5, 26.7, 14.3) indicating lengths and widths.
- Scale**: A red scale bar at the bottom right indicates 0 to 25 meters.

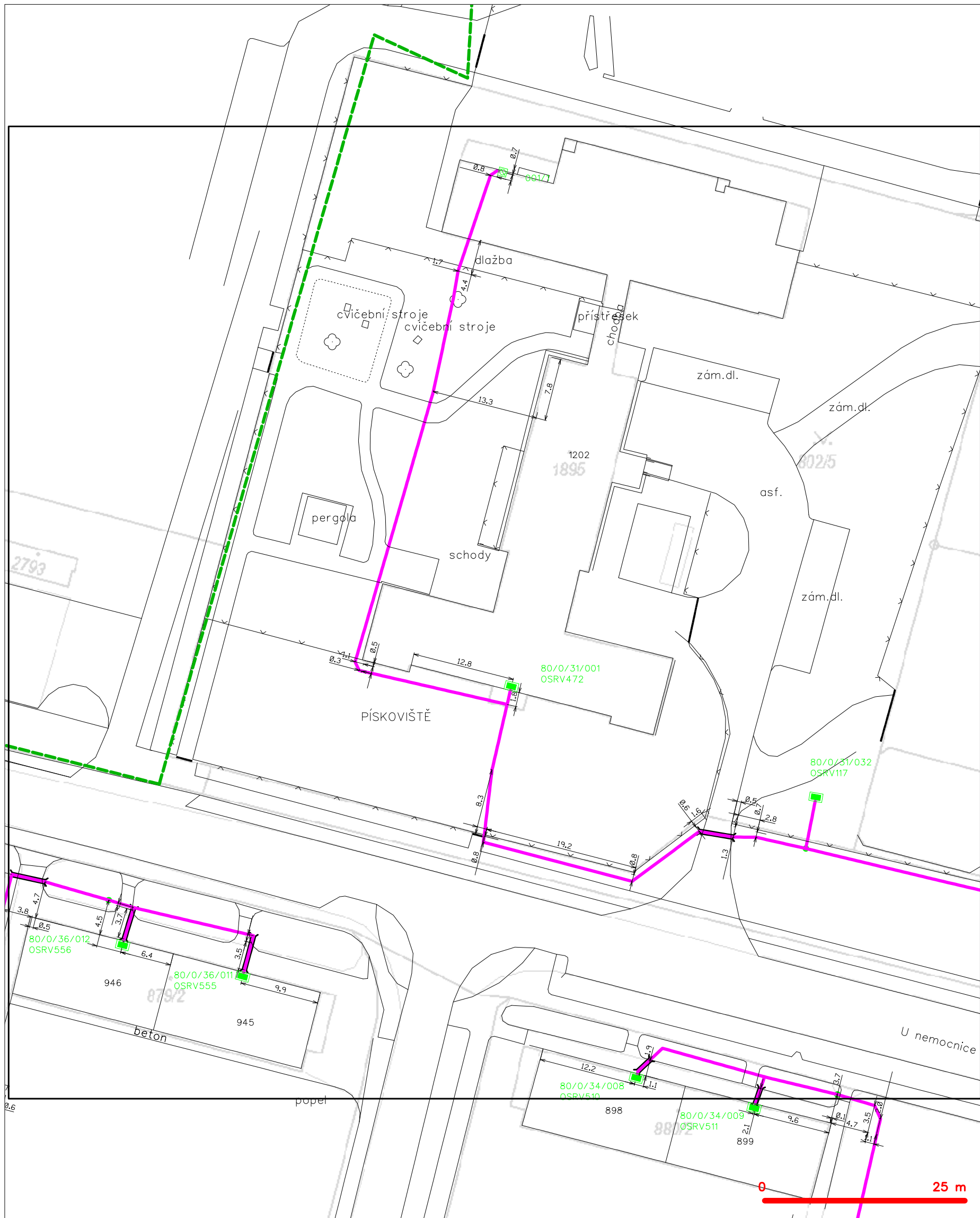
 nezaměřený průběh optického kabelu, HDPE trubky  
 nebo souběh optického a metalického kabelu  
 rádiové síť, ochranné pásmo rádiové sítě  
 nadzemní síť  
 neprovázované síť  
 podzemní síť cizí  
 síť s NV

 kolektor, kabelová

SITUAČNÍ VÝKRES - POLYGON 1, list kladu P1-2



SITUAČNÍ VÝKRES - POLYGON 1, list kladu P1-3



LEGENDA

- |           |   |           |   |
|-----------|---|-----------|---|
| -----     | hranice zájmového území k vyjádření           | ---(X)--- | nezaměřený průběh optického kabelu, HDPE trubky |
| .....     | NV přípojka, území s NV přípojkou CETIN       | ---(M)--- | nebo souběh optického a metalického kabelu      |
| ---       | zaměřený průběh metalického kabelu            | ---(R)--- | radiové sítě, ochranné pásmo radiové sítě       |
| ---(X)--- | zaměřený průběh optického kabelu, HDPE trubky | ---       | nadzemní sítě                                   |
| ---(M)--- | nebo souběh optického a metalického kabelu    | ---       | neprovazované sítě                              |
| ---(R)--- | nezaměřený průběh metalického kabelu          | ---       | podzemní sítě cizí                              |
| ---(X)--- | nadzemní sítě cizí                            | ---       | sítě s NV                                       |
- [X]=== kolektor, kabelovod